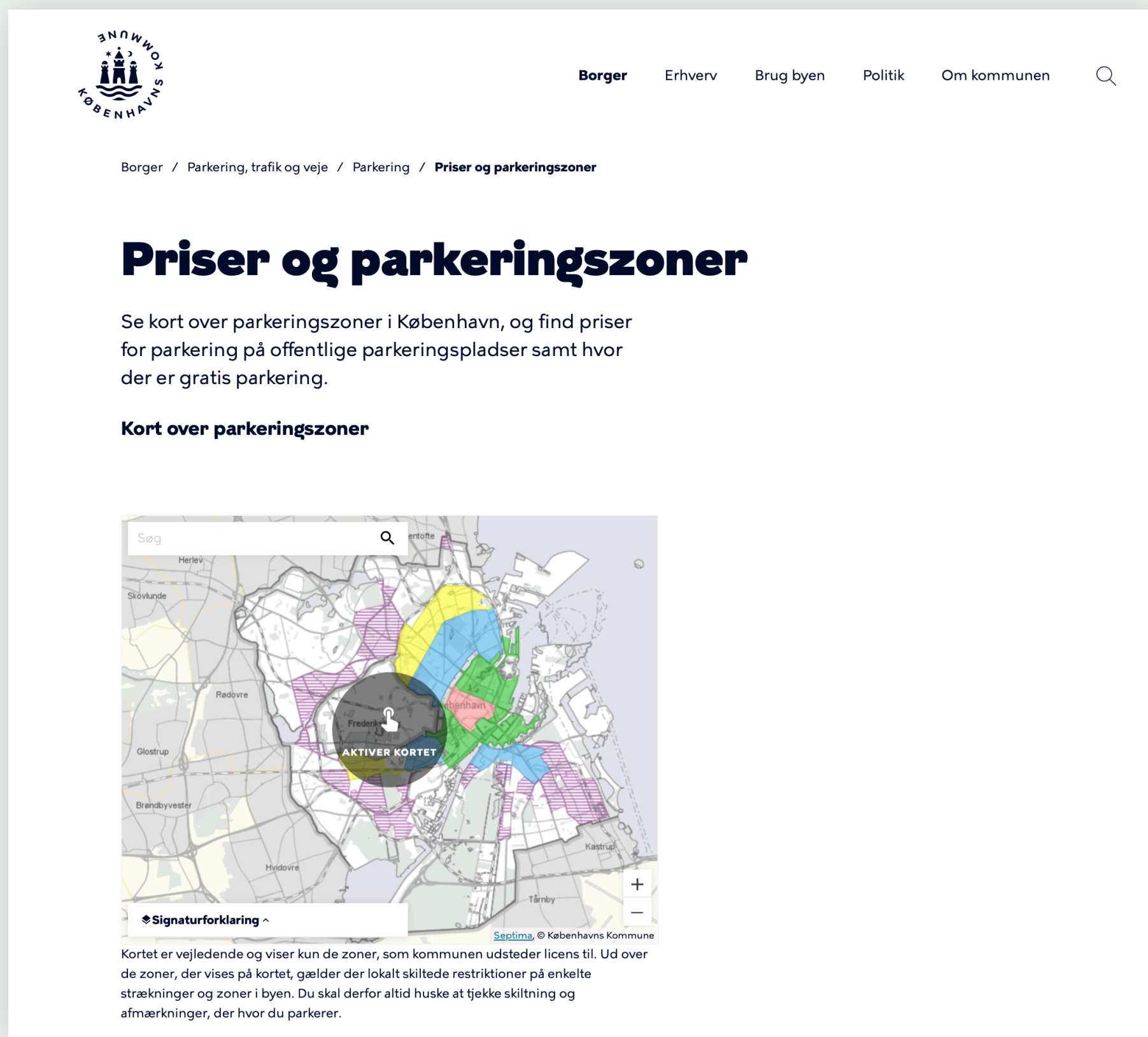


Webdagen 2024

Kort på hjemmesider

- Få inspiration til hvordan kort og geografiske data kan styrke formidlingen og understøtte fortællingen.

Københavns Kommune - kort indlejret i hjemmesiden

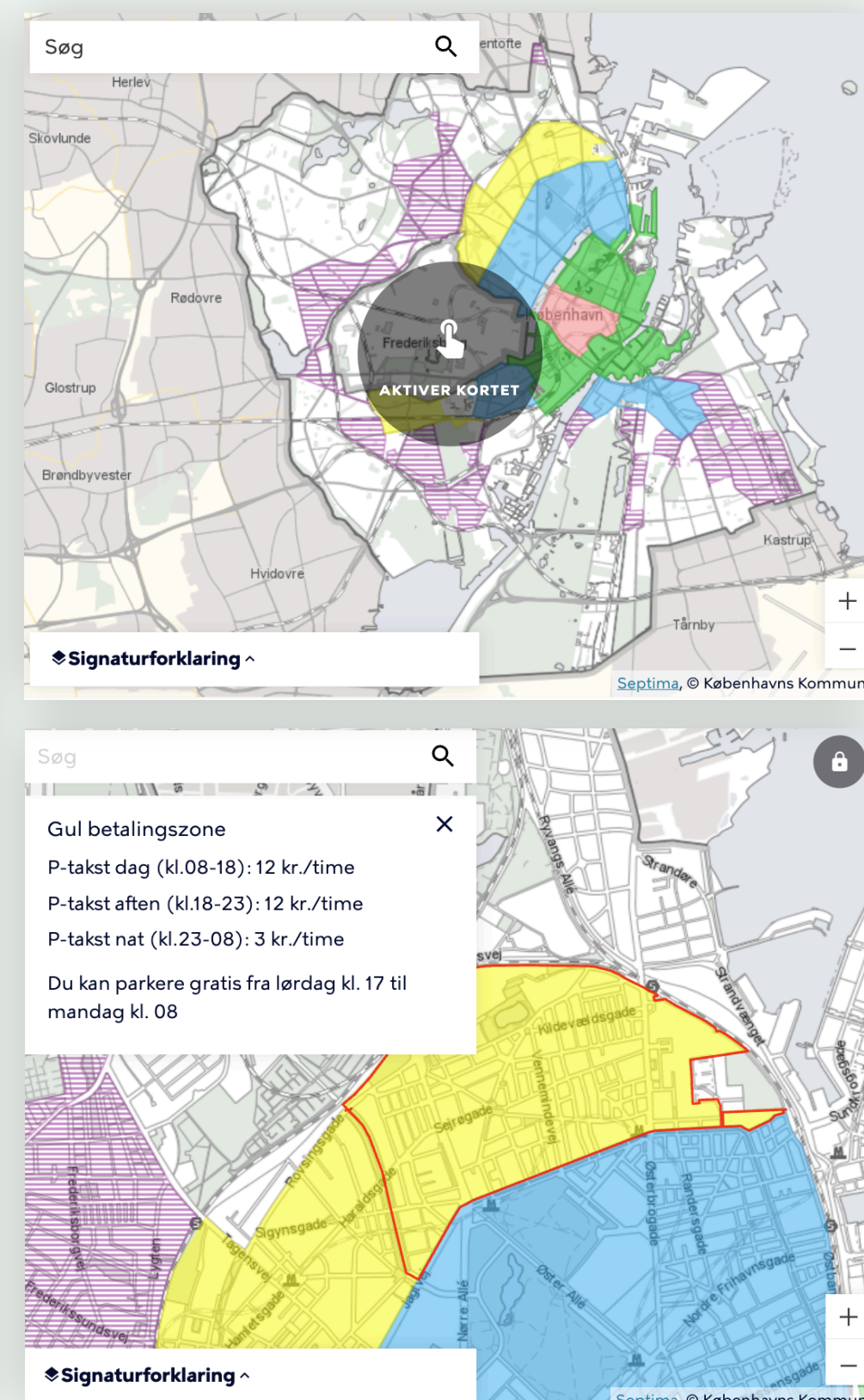


Priser og parkeringszoner

Se kort over parkeringszoner i København, og find priser for parkering på offentlige parkeringspladser samt hvor der er gratis parkering.

Kort over parkeringszoner

Kortet er vejledende og viser kun de zoner, som kommunen udsteder licens til. Ud over de zoner, der vises på kortet, gælder der lokalt skilte restriktioner på enkelte strækninger og zoner i byen. Du skal derfor altid huske at tjekke skiltning og afmærkninger, der hvor du parkerer.



AKTIVER KORTET

Gul betalingszone

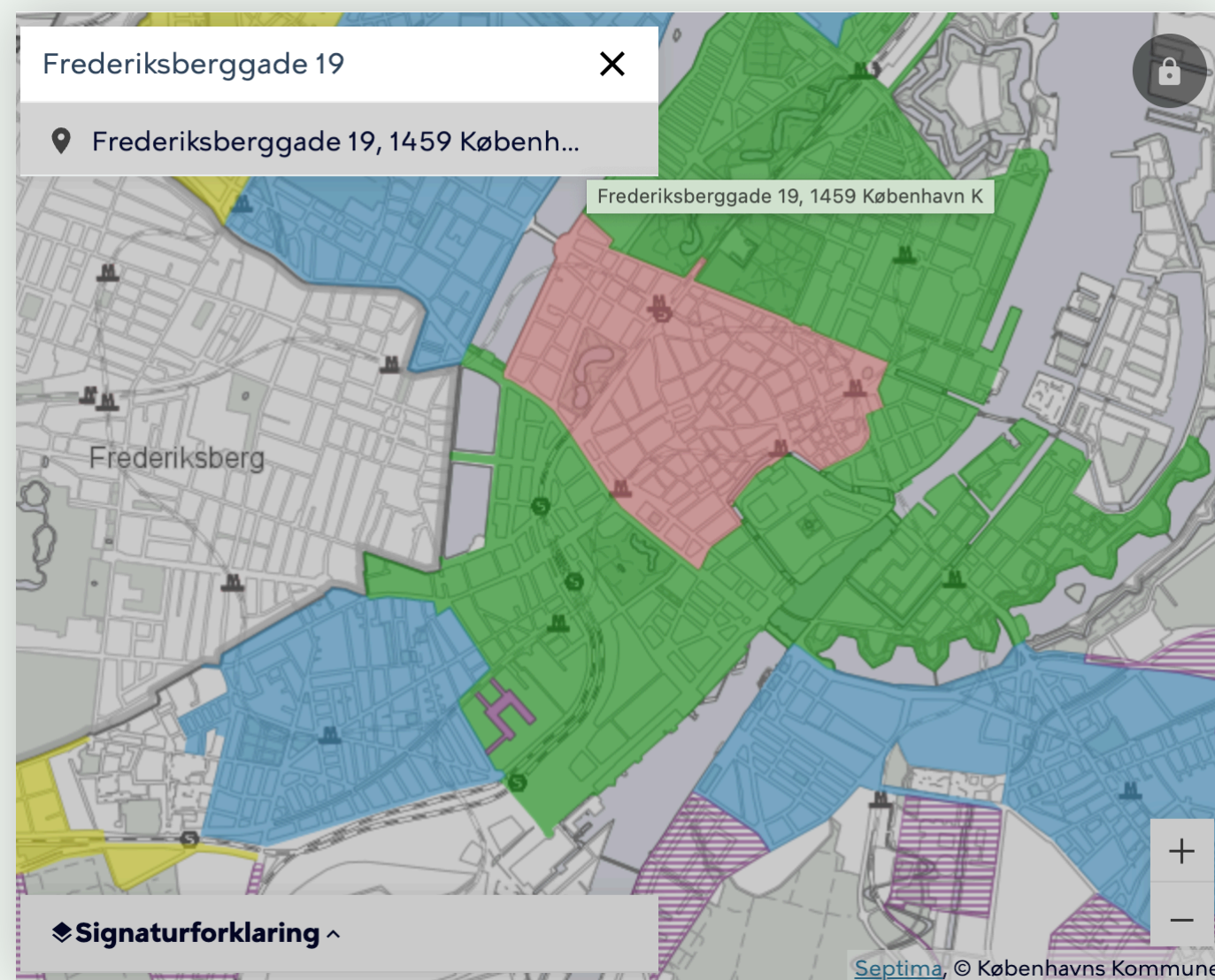
- P-takst dag (kl.08-18): 12 kr./time
- P-takst aften (kl.18-23): 12 kr./time
- P-takst nat (kl.23-08): 3 kr./time

Du kan parkere gratis fra lørdag kl. 17 til mandag kl. 08

- Når kortet skal indlejres er der ofte meget lidt plads. Overvej om kortet kan få mere plads end text containeren
- Visning af et valgt objekt, her en parkingszone ved at fremhæve objektet, i dette tilfælde med en rød outline
- Aktiver kortet gør at man ikke kommer til at scrolle i kortet når der er selve siden man ønsker at scrolle i

[Se løsning her](#)

Københavns Kommune - kort indlejret i hjemmesiden












- Søgefunktion - bør være kontekstafhængig og bør næsten altid inkludere adresser
- Søgning som navigation og udvælgelse
- Signaturforklaring - overvej om den eventuelt kan placeres udenfor kortet

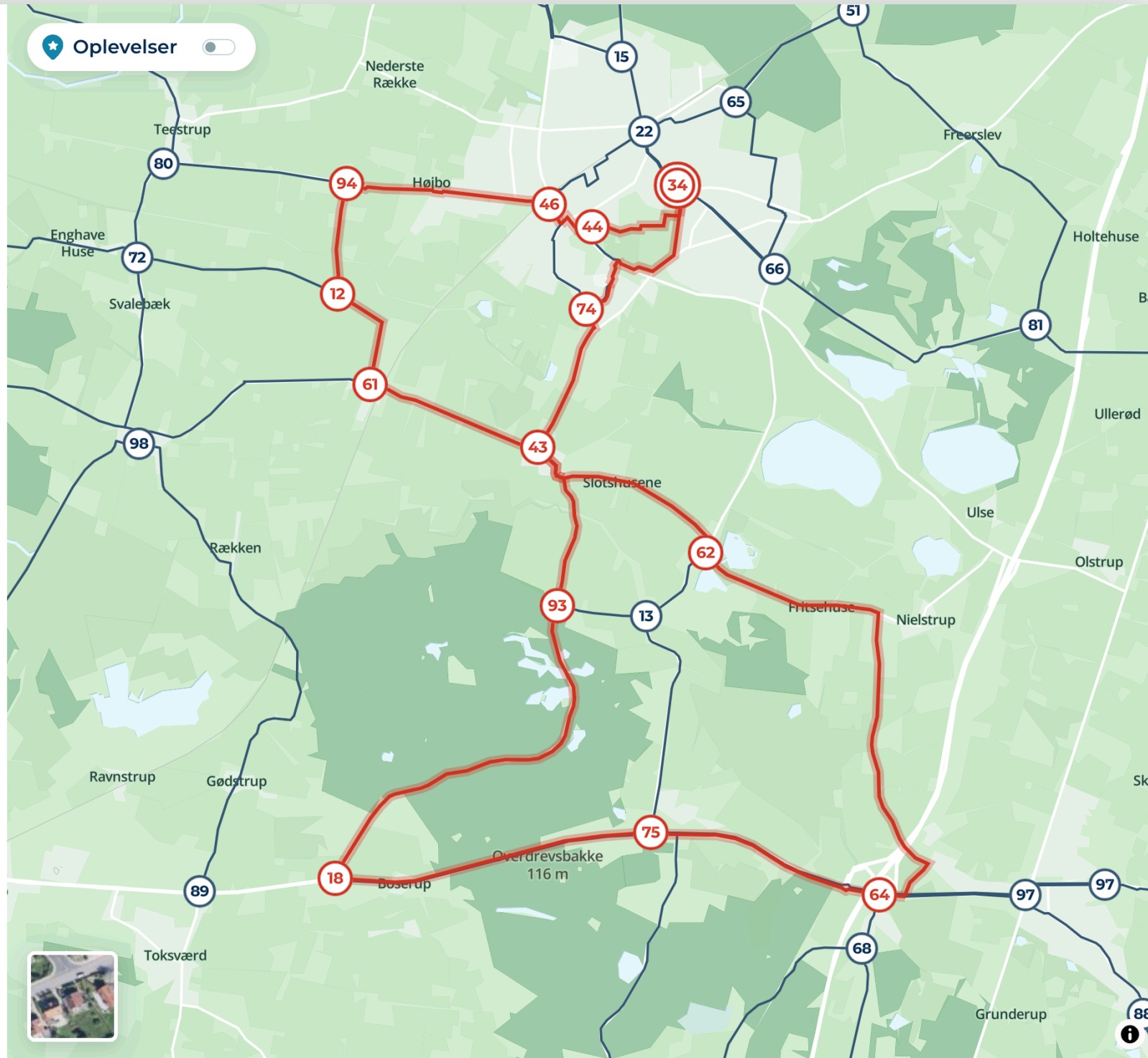
[Se løsning her](#)


Cykelknudepunkter - kort, liste og detalje visning

Anbefalede cykelture

-  **Drama på klinten** 43,2 km
En overflod af de smukkeste udsigter langs UNESCO Verdensarv Stevns Klint. Ruten er...
-  **Danmarks smukkeste bjergetape** 17 km
Drømmer du om sved på panden og udfordrede ben? Det får du med garanti på...
-  **Idylliske Gisselfeld** 31,9 km
I skovene omkring Gisselfeld kan du trille afsted på de små veje, der bugter sig gennem...
-  **Eventyrlige Præstø** 34,7 km
Idylliske Præstø og eventyrlige Jungshoved. Her er der højt til himlen og tankerne kan få fr...
-  **Den Kongelige Marskrute** 51 km
Den Kongelige Marskrute fører dig igennem Danmarks flade marskland i Nationalpark...
-  **Nybøl Nor Rundt** 28,8 km
Nybøl Nor Rundt starter i slotsbyen Gråsten og fører igennem Gråsten Skov, hvor du kommer...
-  **Det Maritime Løjt Land** 31 km
Parker ved Æ Bachhus (baghuset), Bårskmark Bygade 165. Er der optaget, kan du parkere lid...
-  **Kronstyr-ruten ved Vejers** 27,5 km
Ved Kærgård Klitplantage kan man følge vandreruten til Gråmulebjerg, der med sine 3...
-  **Naturmekkaet Skjern Enge** 24,2 km

Oplevelser










Idylliske Gisselfeld

31,9 km

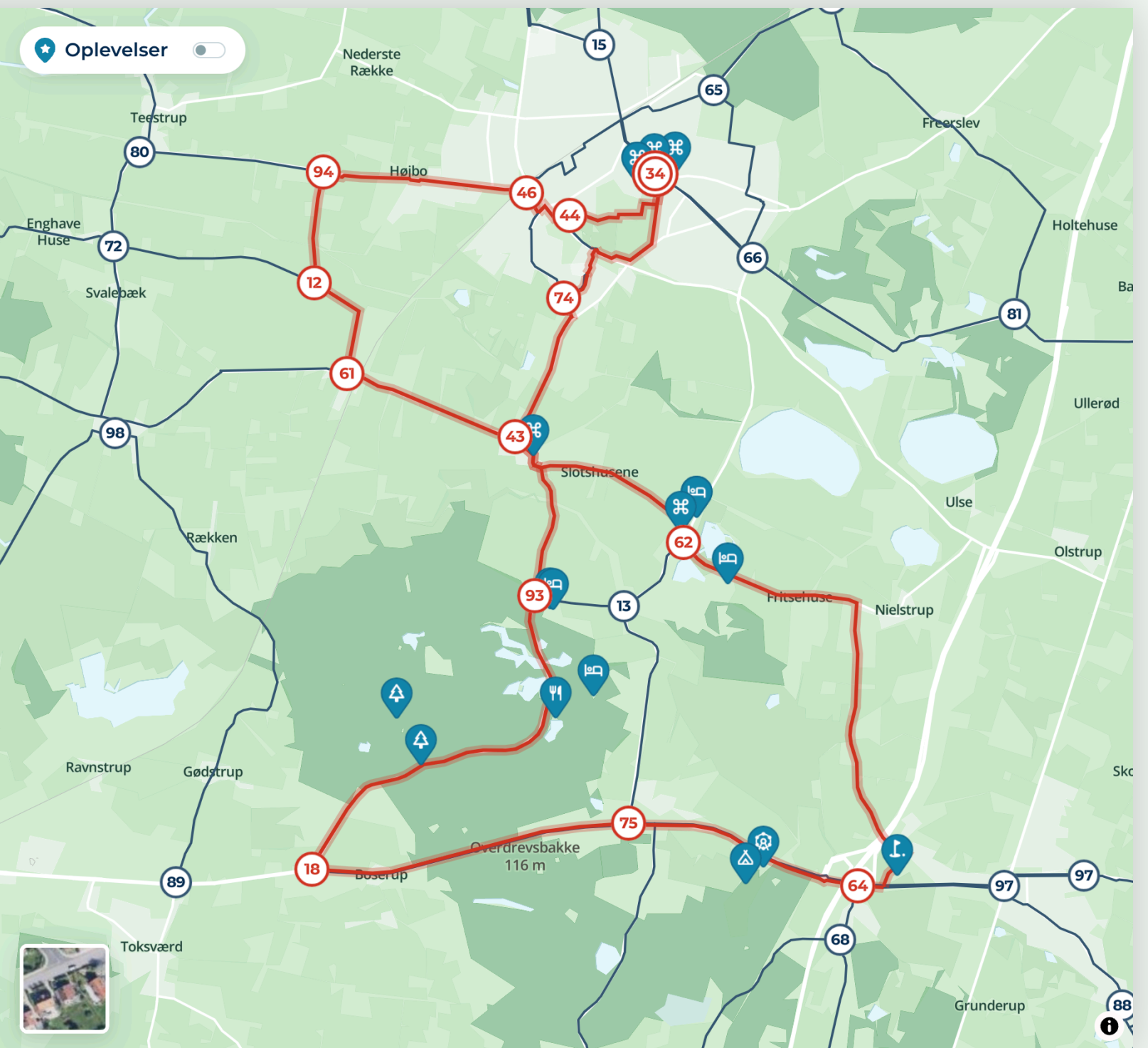
I skovene omkring Gisselfeld kan du trille afsted på de små veje, der bugter sig gennem landskabet. Her kan pauserne både byde på en god frokost, en tur i skoven, besøg på et historisk kloster eller en tur helt op i højderne i Skovtårnet på Camp Adventure. Giv dig god til

[+ Læs mere](#)

Knudepunkter at følge

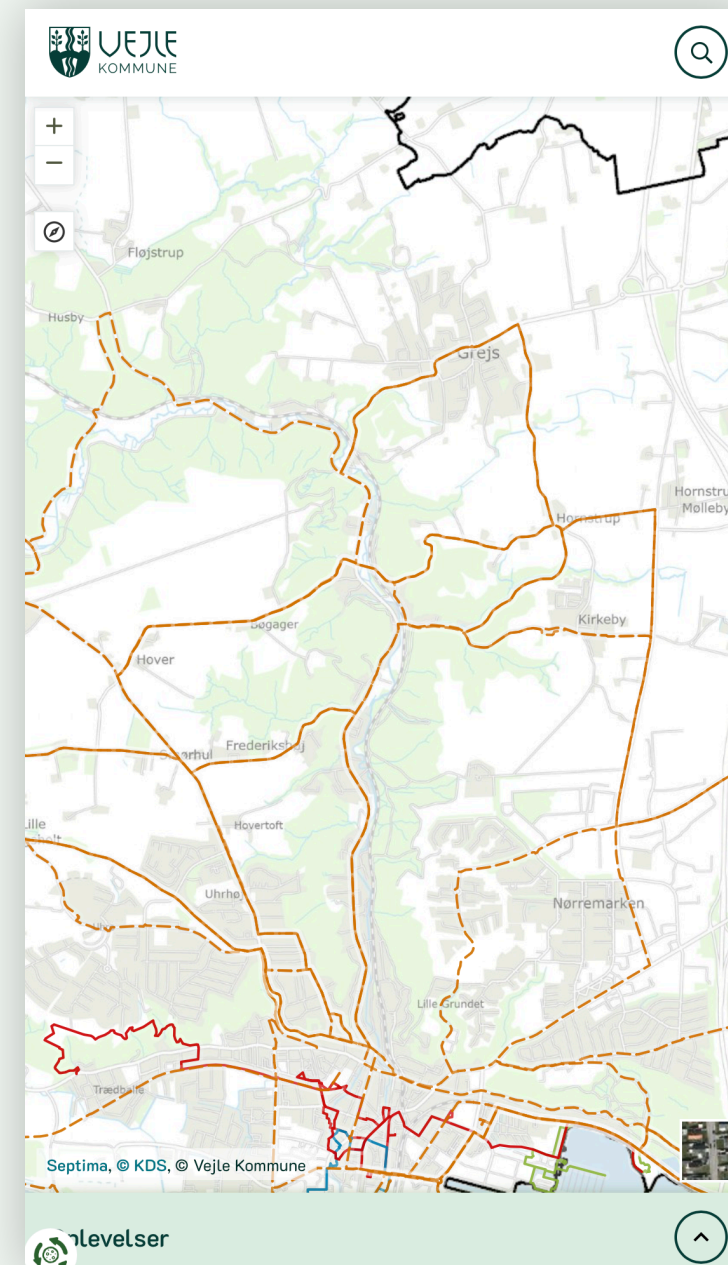
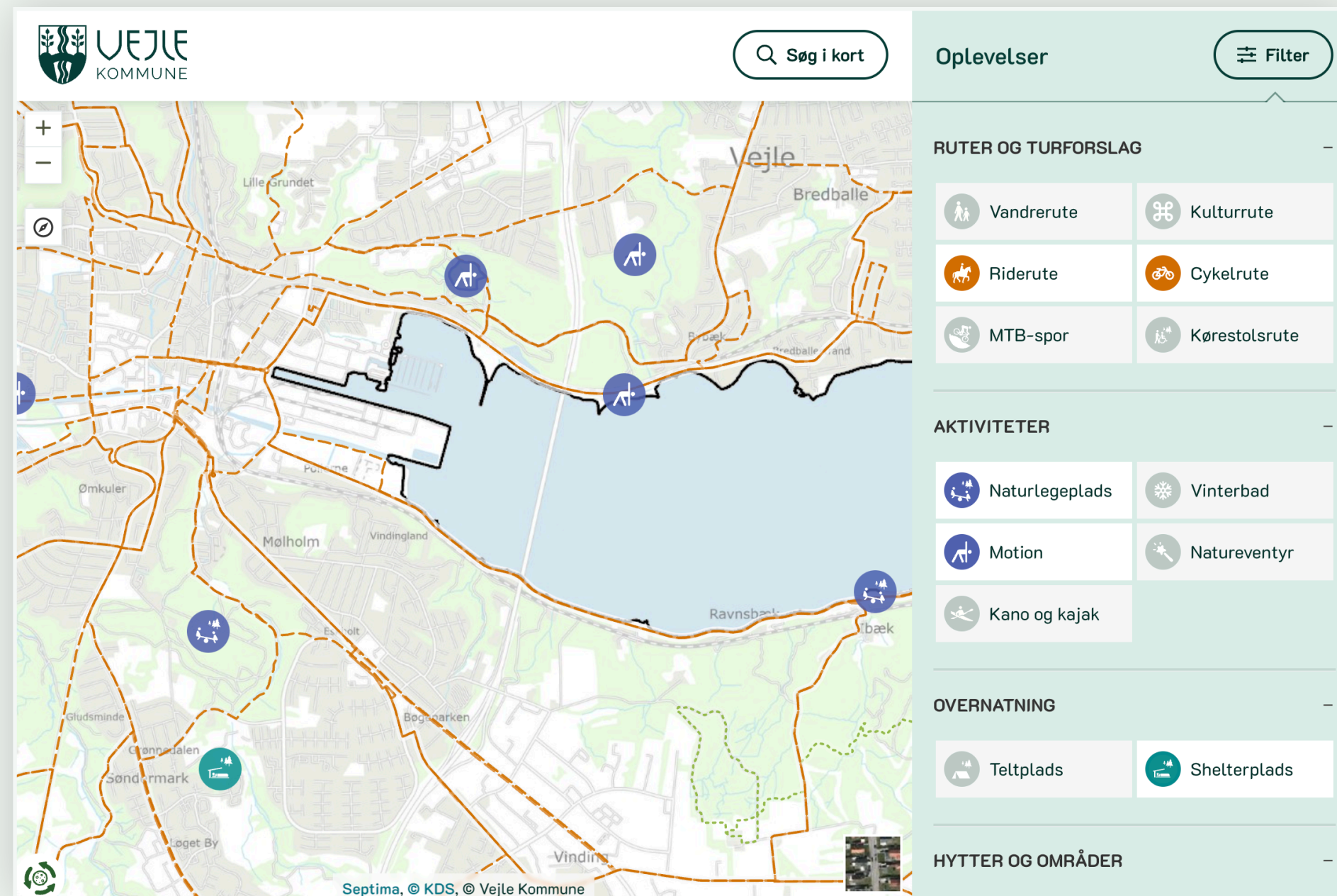
-  **Start**
-  0 km
-  **Haslev Kirke**
Haslev Kirke er et resultatet af mange ...
[Læs mere](#)
-  **EMMAUS Bed & Breakfast**
I de historiske gamle bygninger fra 192...
[Læs mere](#)
-  **Galleri Emmaus**
Moderne og klassisk kunst Galleri Em...

Oplevelser



[Se løsning her](#)

Veje Kommune - Fuldskærmløsning og tilpasning til mobil

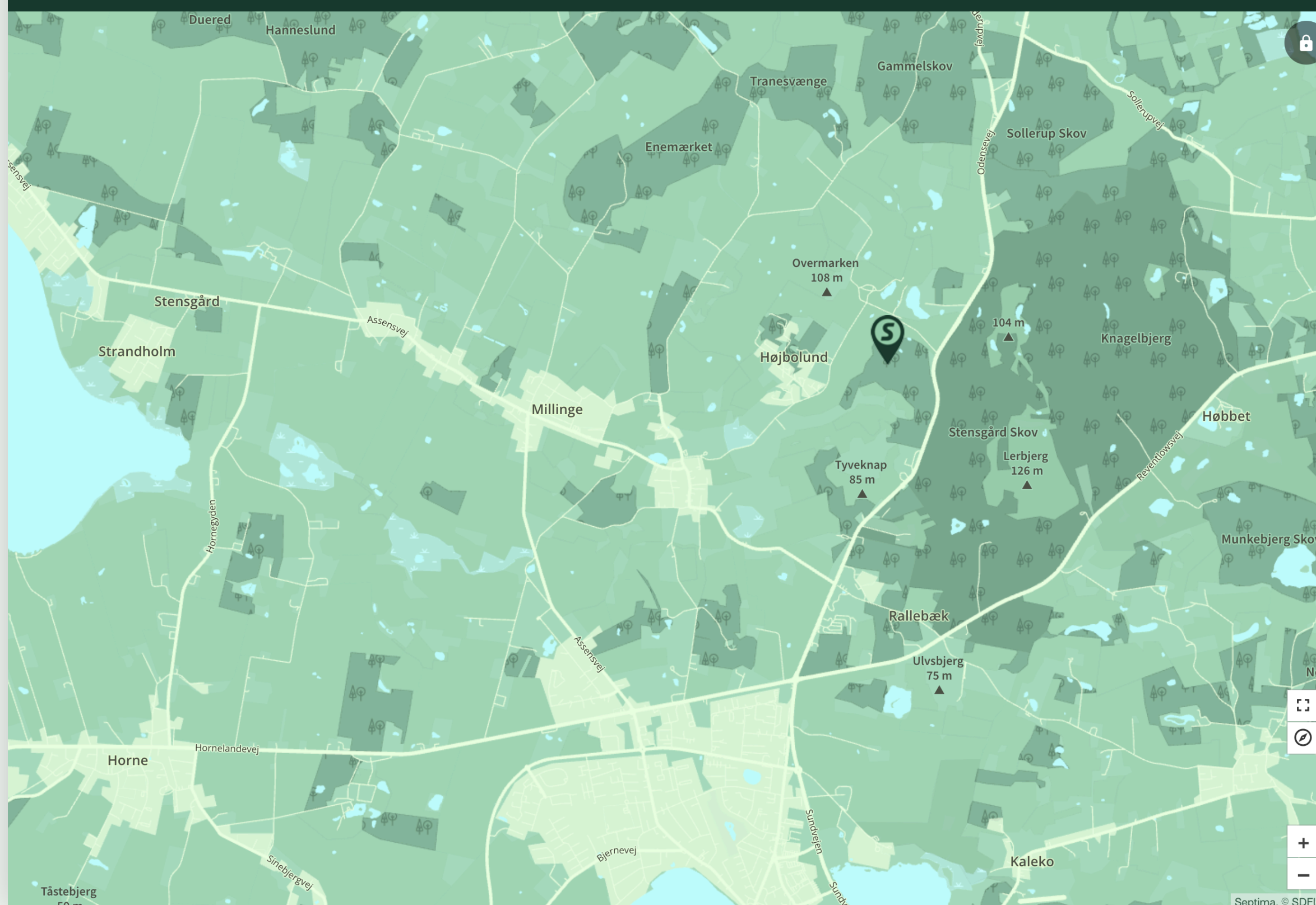


- Fuldskærmskort giver gode muligheder for responsivt design
- Filter kan være med til at reducere antallet af objekter i kortet

[Se løsning her](#)

Spor i landskabet – Baggrundskort tilpasset kontekst

SPOR
☰



SPOR ANBEFALER

På kortet kan du finde alle vores spor og du er velkommen til at udforske kortet nærmere og find det spor du allerhelst vil gå. Vi har lavet fem anbefalinger til dig.

- 1 **Kildemosen**
 Her kan du følge årets gang både i landbruget, hvor der sås, høstes og pløjes, og i naturen, hvor fugle, dyr og planter følger årets rytme.
- 2 **Bøtø Nor**
 Gå på opdagelse ud i Bøtø Nor området og følg Sporet på et ca. 15 km langt netværk af stier på tværs af Falster. Sporet fører dig ud i det åbne land langs grøfter, kanaler og markveje.
- 3 **Røjle Mose**
 Dette særlige spor giver mulighed for at opleve forskellene ved at bevæge sig gennem vidt forskellige bio- og geotoper. Det varierede landskab og natur er en helt speciel geologisk "rejse", med rod helt tilbage i den sidste istid, Weichsel-istiden, der sluttede for omkring 10.000 år siden.
- 4 **Kalk Kaminoen**
 Kalk Kaminoen tager vandreren gennem et smukt landskab af stor naturmæssig og kulturhistorisk værdi. Rutens start og slut finder du i henholdsvis Stoholm og Skelhøje, hvorfra du kan fortsætte ad Hærvejen mod nord og syd. Du kan selvfølgelig gå ruten begge veje.
- 5 **Tornby**
 I Tornby har du mulighed for at udforske det varierede og smukke landskab i og omkring Tornby. Tornby sporene byder på varierende oplevelser og sværhedsgrad og med en samlet længde på 34 km er der nok at tage fat på.

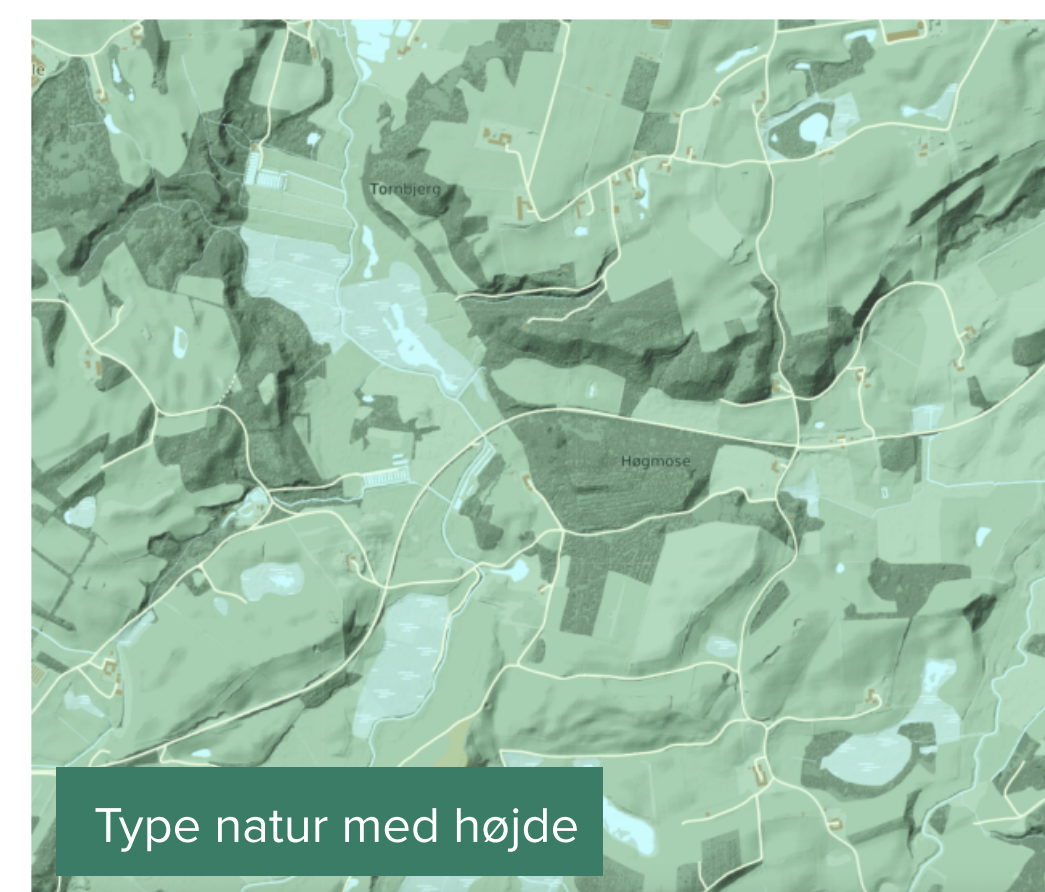
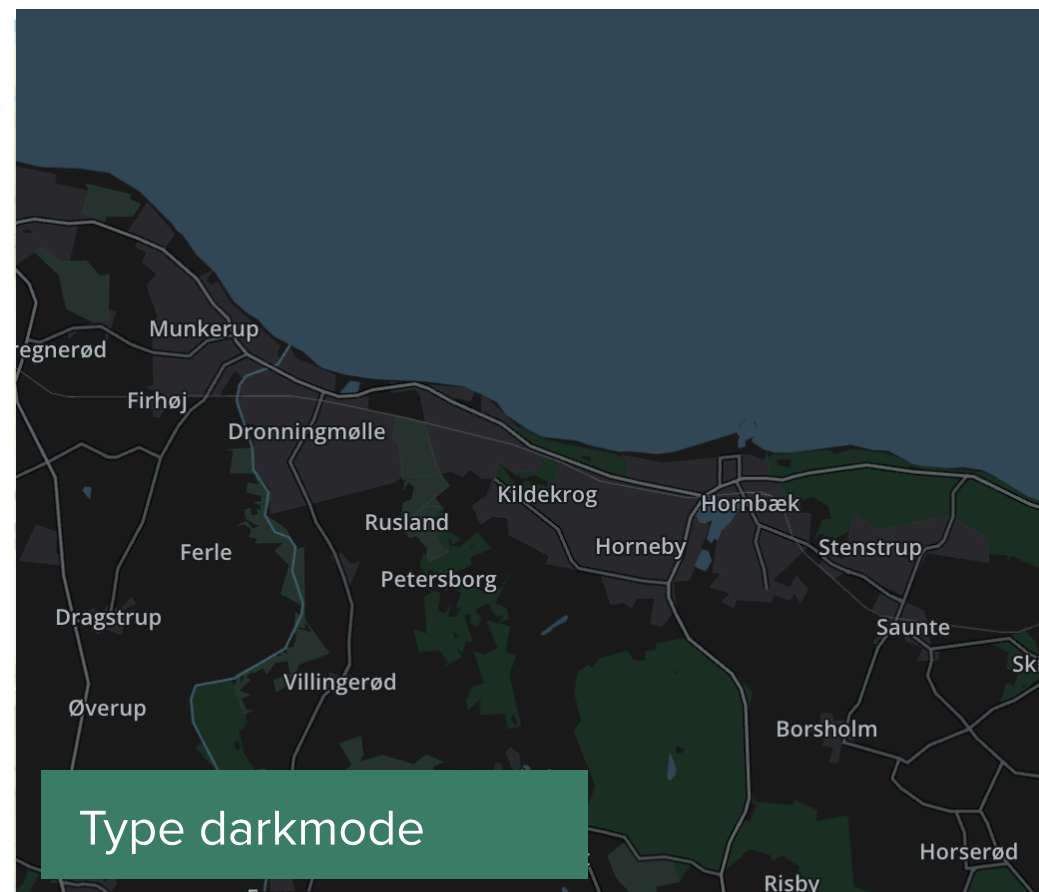
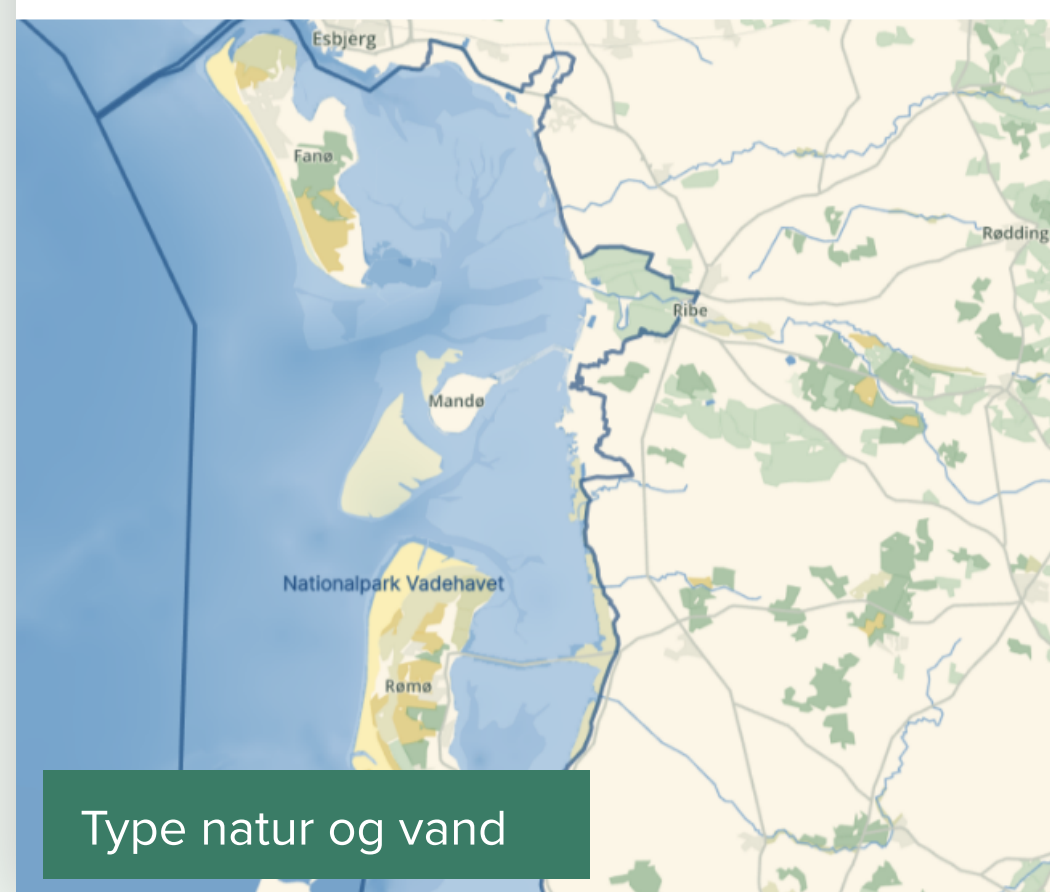
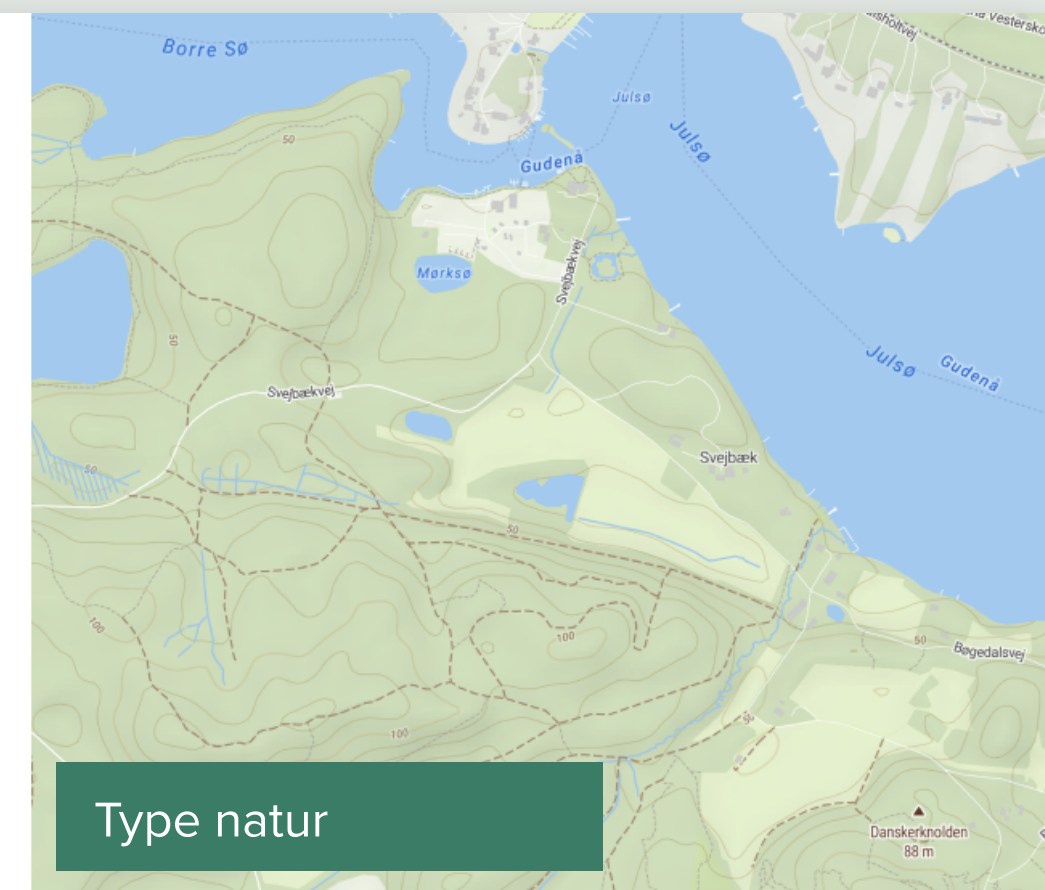
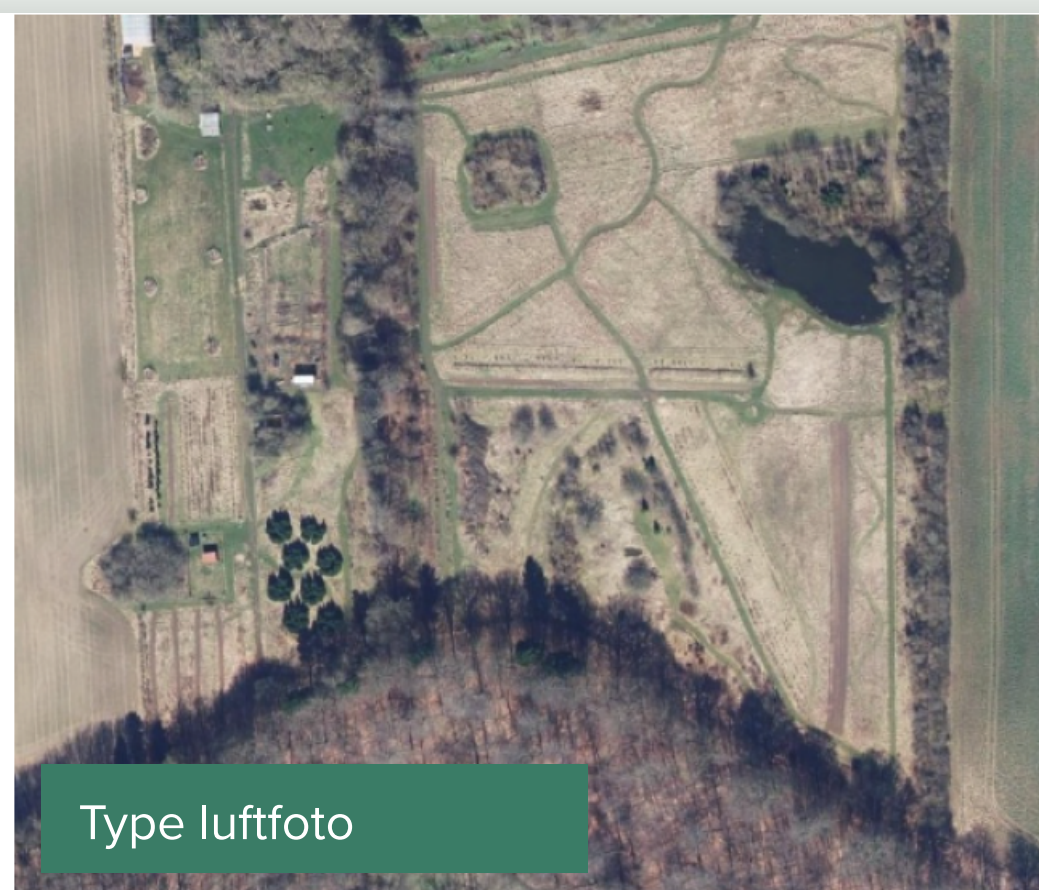
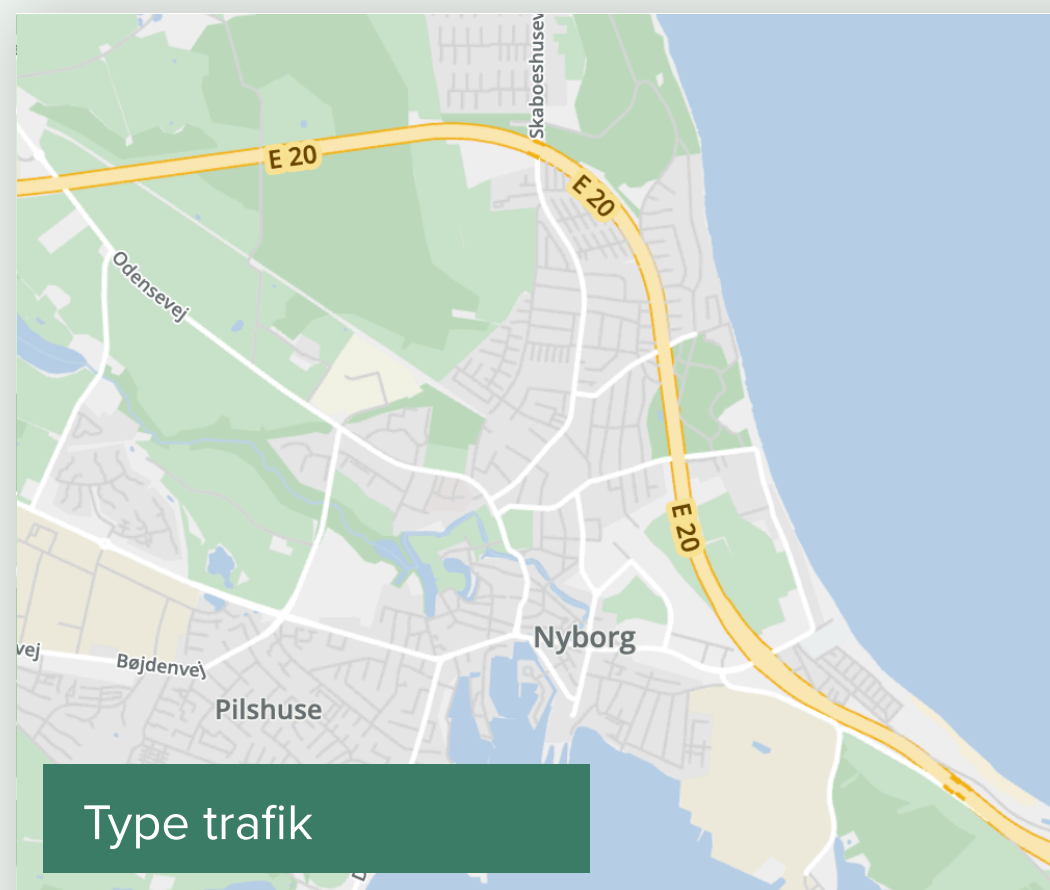
- Brug baggrundskortet til at understøtte budskabet og kortet bliver en del af fortællingen

- I dette tilfælde er det naturelementer der er det bærende i kortet - skov og natur er fremhævet. Veje og bygninger er nedtonet

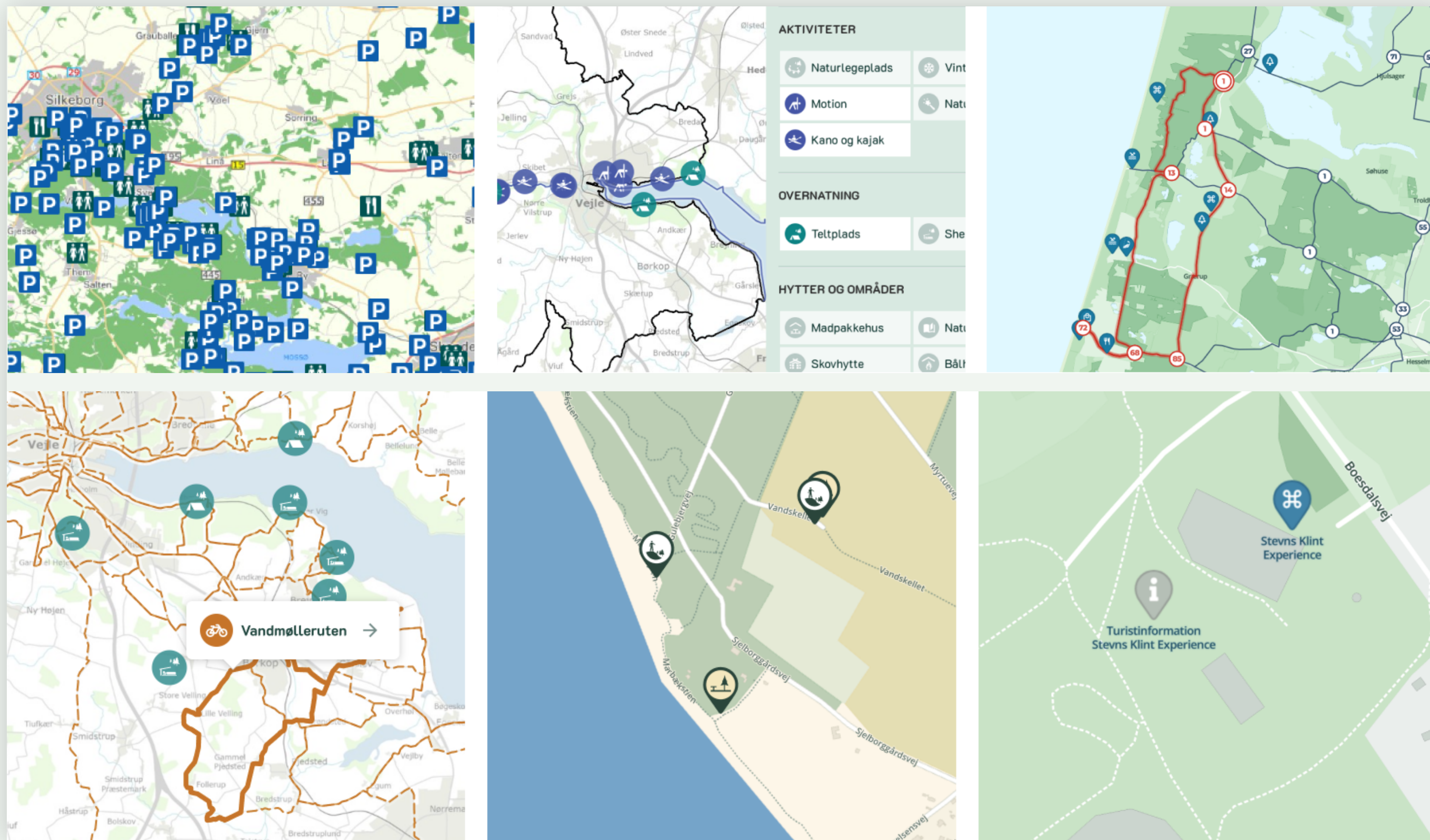
- Samlet designudtryk

[Se løsning her](#)

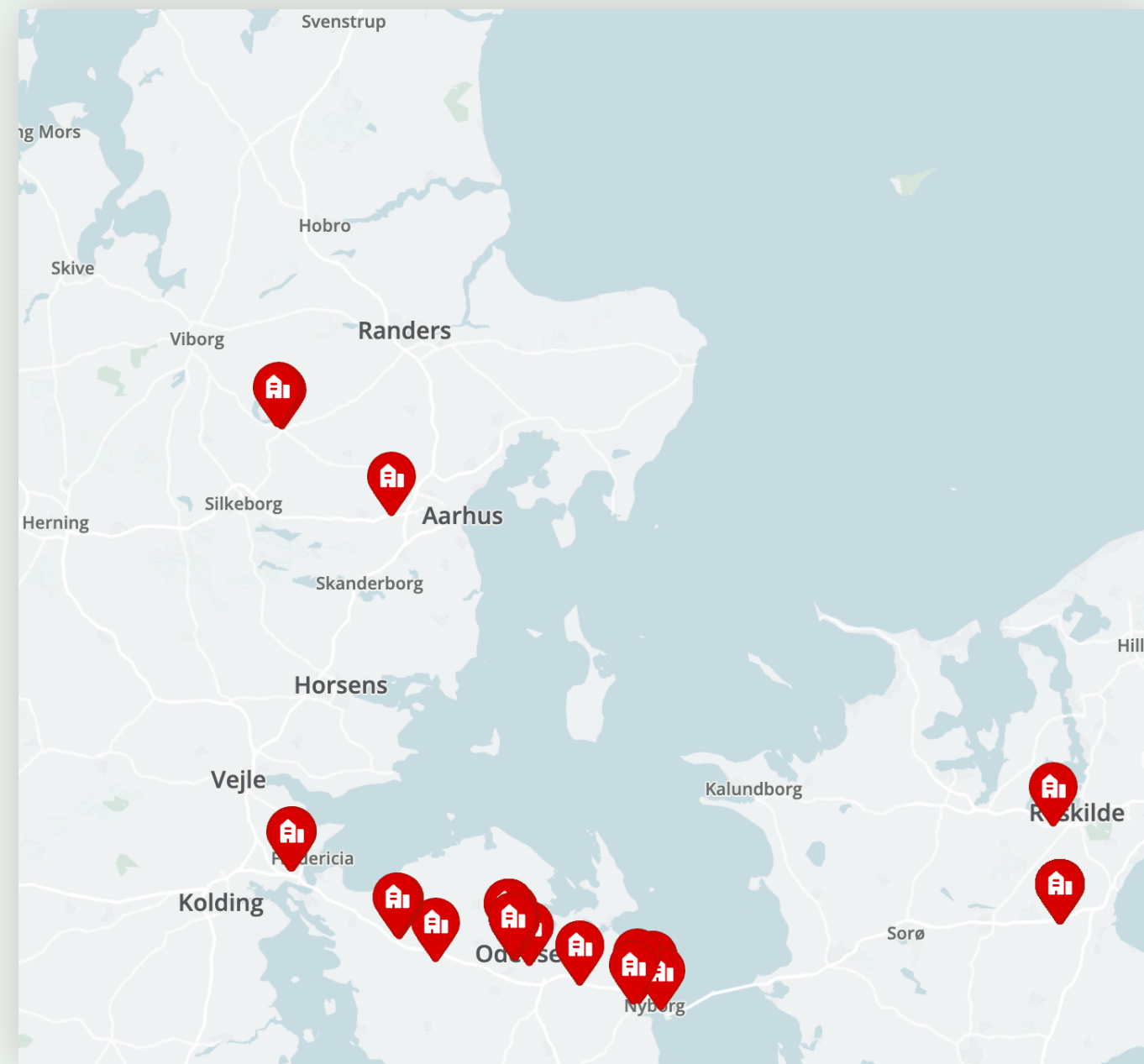
Baggrundskort



Visning af data i kort



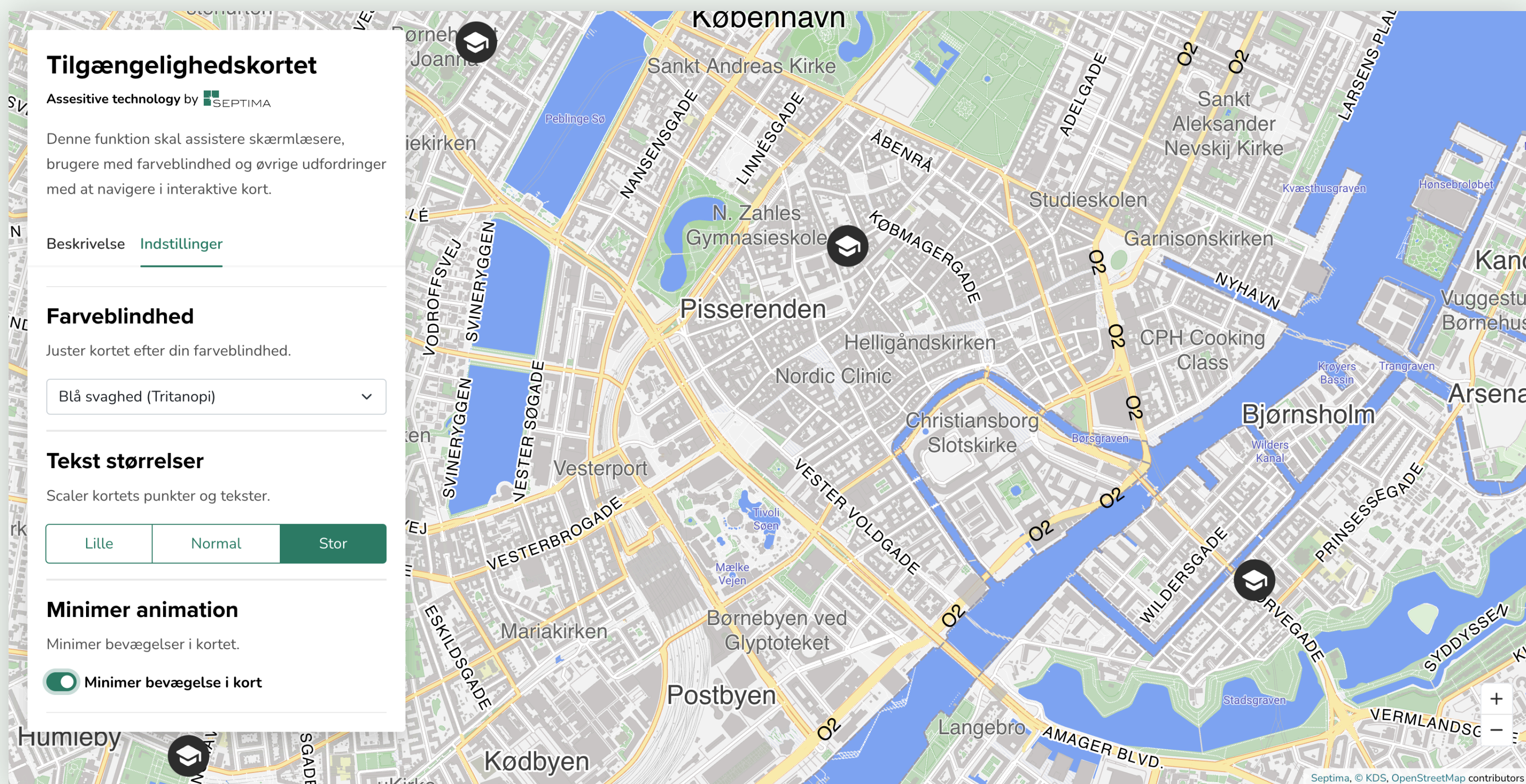
Punkter, linker og flader



- Overvej om data skal vises som punkter, linjer eller flader
- Kan afhænge af zoom niveau
- Her er det ejendomme som vises som punkter på et niveau og som flader på et andet zoomniveau

[Se løsning her](#)

Tilgængelighedskortet - prototype



- Kort der fungerer som en geografisk beskrivelse, er altid undtaget krav om tilgængelighed
- Kort til navigationsbrug fx et kort der viser hvor daginstitutioner er placeret i en kommune skal være tilgængelige
- Zoom og navigation med tastatur
- Lister over data objekter i kortet der kan læses op af en skærmlæser

[Se løsning her](#)